PERIMETRO TERRITORIO COMUNALE (Stazioni esclusse) *Fonte: Google Maps*

Perimetrazione del Comune di Arcidosso (GR)
Perimetrazione ambito di intervento

PERIMETRAZIONE AMBITO DI INTERVENTO SU AEROFOTOGRAMMETRIA scala 15000

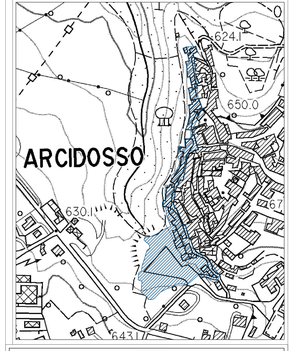

COMUNE DI ARCIDOSSO
Provincia di Grosseto
Interventi di riqualificazione e valorizzazione
dell'area "La Fratta" sottostante le Mura del Centro Storico

(Determina Dirigenziale n° 20 del 31/01/2022)

PROGETTO ESECUTIVO

1. INQUADRAMENTO

OGGETTO: Inquadramento Urbanistico - Stralcio PUC - Stralcio Catastale	Elaborato: 2
Committente: Comune di Arcidosso (GR)	Scala: Varie
Il Sindaco: Dott. Jacopo Marini	Data: Aprile 2022
Responsabile Unico del Procedimento: Ing. Simone Savelli	Aggiornamento:
Ingegneria idraulica: Ing. Ferdinando Campagnuolo	Revisione:
Ingegneria strutturale: Ing. Nicola Brucale	
Illuminotecnica: Ing. Santo Rosino	
Elaborati economici: P.T.E. Progetti Territoriali Integrati S.r.l.	File : TAV 2_INQ.dwg

Rilievi aerei: VIRTUALGEO
Progettazione e radazione cartografica:

MAURIZIO DI STEFANO
Ing. Arch. Maurizio Di Stefano
V.le Medina 5
80018 Napoli
mauri@alcolpian@ordingna.it
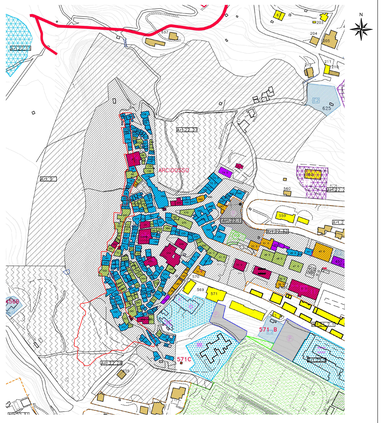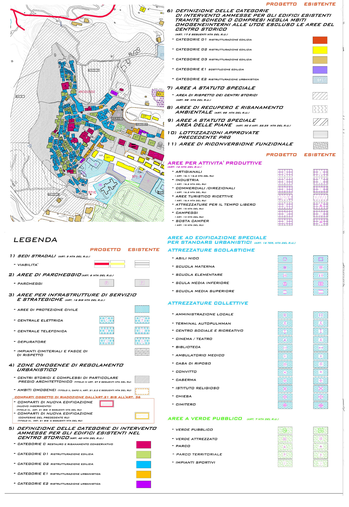
REGOLAMENTO URBANISTICO - Variante generale - Legge Regionale Toscana *01/01/2005 a.f.* scala 1/5000