UBICAZIONE DEI TOPONIMI DI ARCIDOSSO CITATI DA GIAN DOMENICO PERI

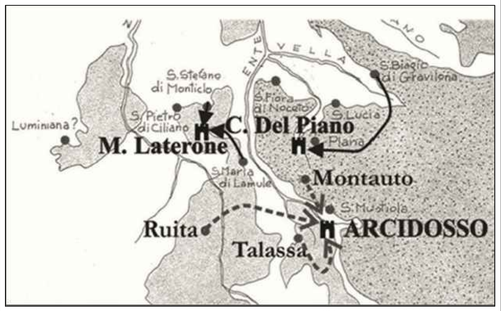

Il toponimo Arcidosso è un nome composto che viene citato per la prima volta nell'anno 860 in un documento di dubbia interpretazione. I dubbi sono in merito a cosa fosse Arcidosso allora e cioè un insediamento aperto o fortificato, oppure una semplice località, e se la posizione coincidesse esattamente con quella in cui poi si sviluppò l'abitato. Intanto, in merito all'etimologia della parola la prima parte può derivare da uarcis" dal latino "arx" (rocca) oppure da "arci" dal latino "arcus" (arco). Il secondo elemento deriva dal latino "dorsum" (dosso, il che, secondo diversi storici potrebbe quindi significare nucleo abitato sul dorso di un'altura rocciosa con pietre dalla forma di arcate, del tutto compatibili con la morfologia geologica oppure un insediamento che sarebbe stato così denominato nell'alto medioevo per localizzarsi al di là o sopra (arci) un dosso, presente nella zona.

1771 - GIACHI ANTONIO. TAV. 29 - ARCIDOSSO CAPIT. E PITIGLIANO POTESTERIA NELLO STATO SENESE

1772\1784 - STATO SENESE - PROVINCIA INFERIORE POTESTERIA DI ARCIDOSSO

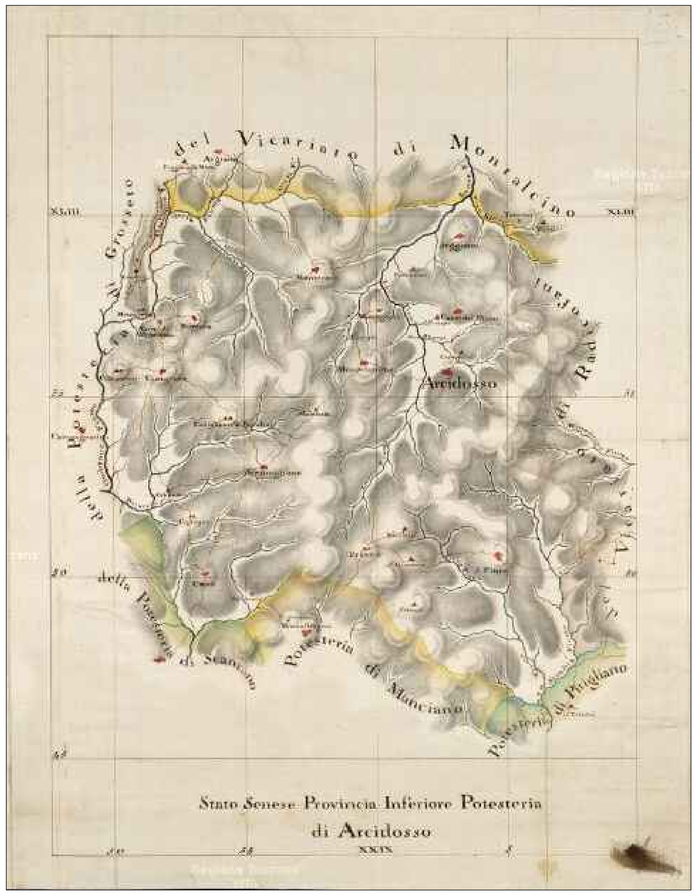

Nella planimetria si nota il complesso reticolo idrografico nel territorio di Arcidosso

1820\1830 - MAPPA FOTOGRAFICA DI ARCIDOSSO

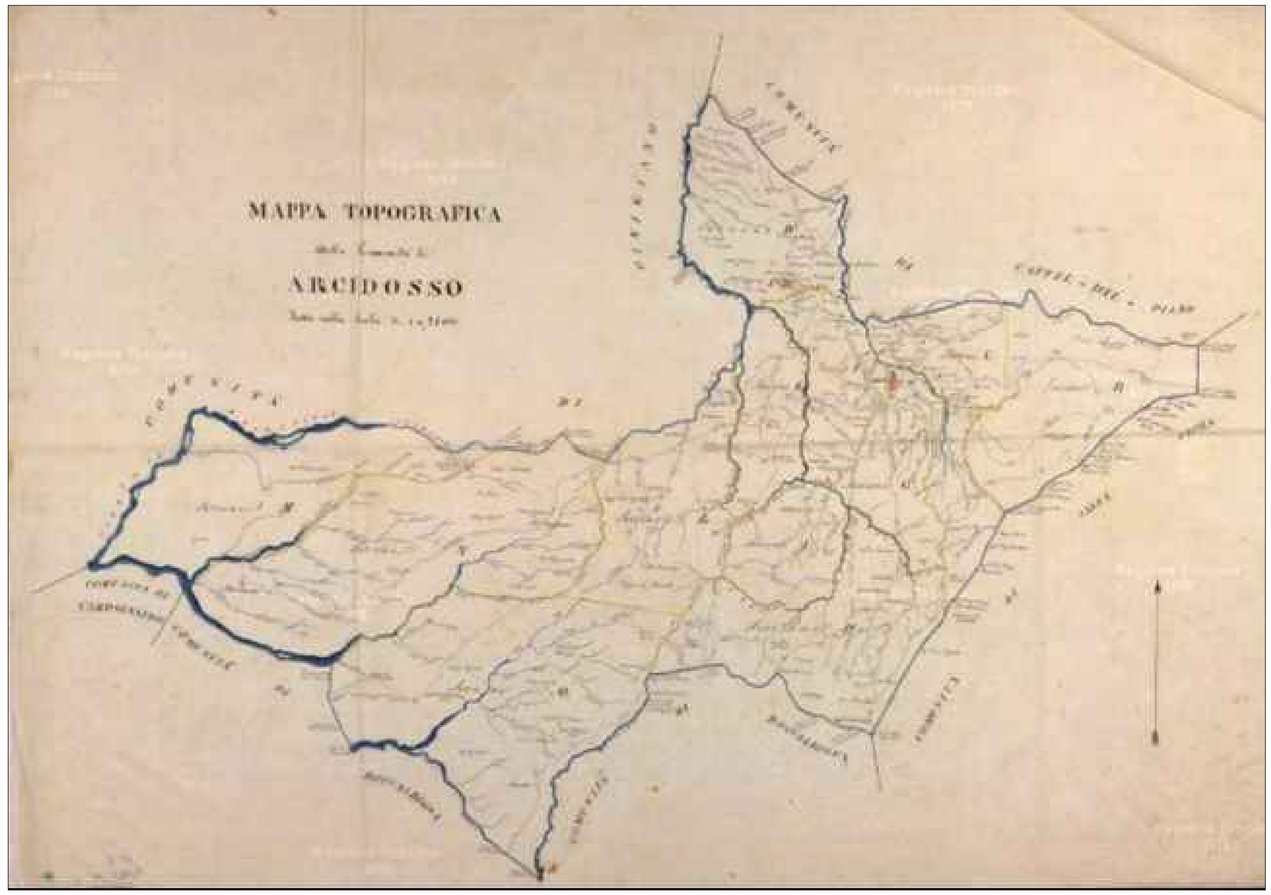

1820\1830 - Raccolta della documentazione pubblica o privata dei granduchi lorenesi giunta in Boemia al seguito di Leopoldo II partito precipitosamente da Firenze la mattina del 27 aprile 1859

PERIMETRO TERRITORIO COMUNALE (frazioni escluse)

Fonte: Google Maps

PERIMETRAZIONE AMBITO DI INTERVENTO SU AEROFOTOGRAMMETRIA

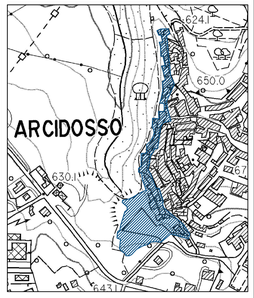

Perimetrazione del Comune di Arcidosso (GR)
Perimetrazione ambito di intervento

IMMAGINI DI ARCIDOSSO NEL XX SECOLO - 1) 1951 - 2) 1954 3)1958

1

2

3

IL RAPPORTO TERRITORIALE DEL COMUNE DI ARCIDOSSO CON I SITI UNESCO DEL CENTRO STORICO DELLA CITTA' DI PIENZA E DELLA VAL D'ORCIA (2004)

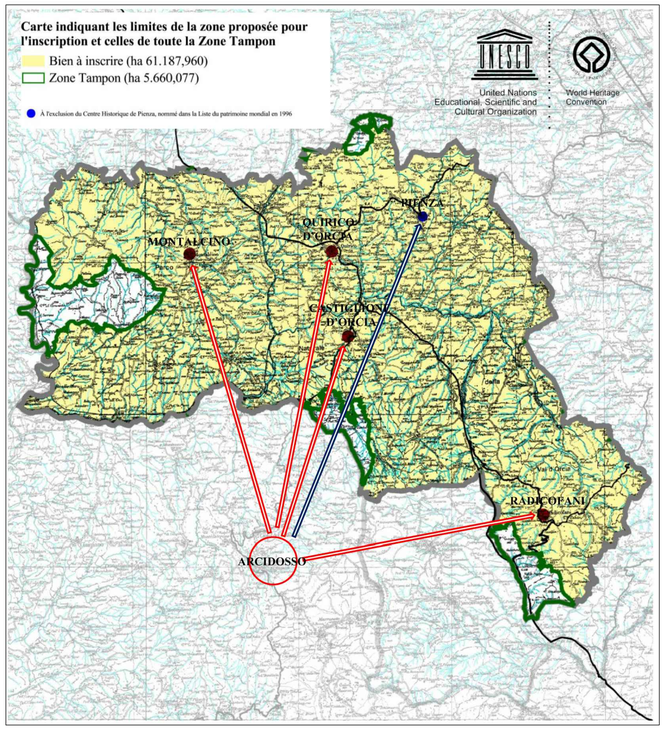

IL RAPPORTO TERRITORIALE DEL COMUNE DI ARCIDOSSO CON I SITI UNESCO DEL CENTRO STORICO DELLA CITTA' DI PIENZA E DELLA VAL D'ORCIA (2004)

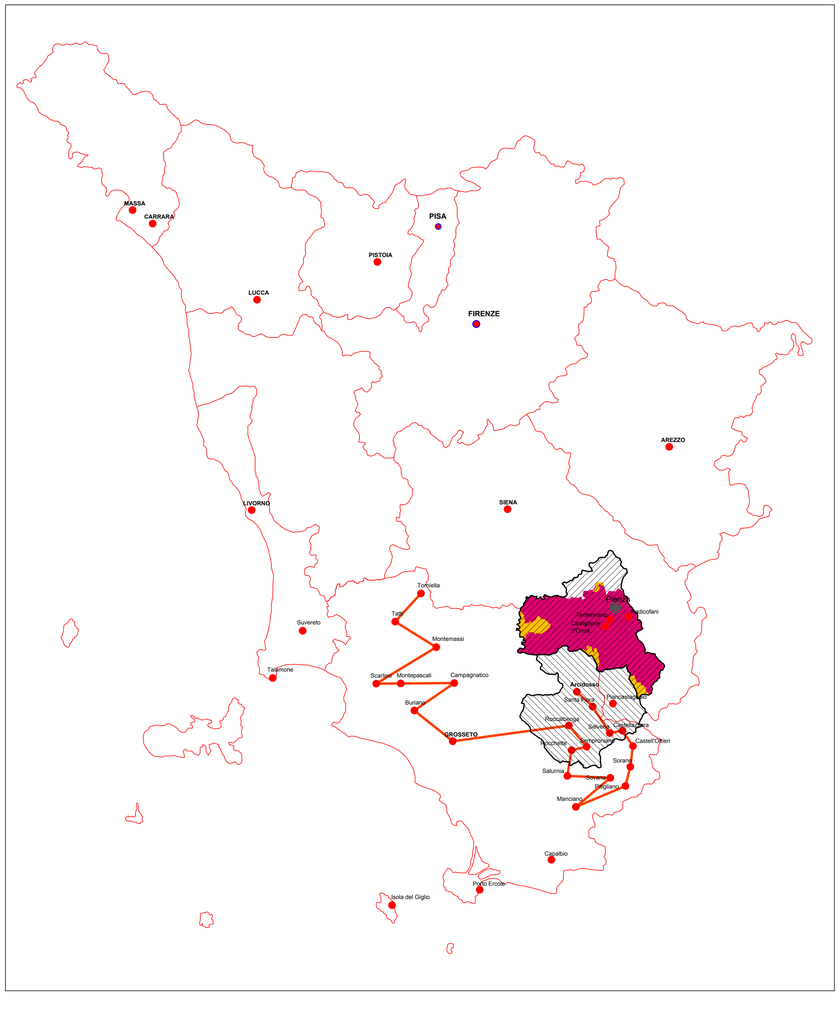

IL RAPPORTO TERRITORIALE DEL COMUNE DI ARCIDOSSO CON I SITI UNESCO DEL CENTRO STORICO DELLA CITTA' DI PIENZA (1996) E DELLA VAL D'ORCIA (2004)

Il comune di Arcidosso a livello territoriale si trova in una posizione quasi strategica rispetto ai principali poli attrattori identificati nella fase istruttoria e poi ratificati successivamente del Sito UNESCO Val d'Orcia e del Centro storico della città di Pienza quali: Pienza, Castiglion d'Orcia e dintorni, Centro di Castelnuovo dell'Abate, San Quirico d'Orcia, Radicofani, Castiglion del Bosco. Tale vicinanza territoriale costituisce volano per l'incentivazione del turismo culturale che in Italia gioca un ruolo di primaria importanza sia nei flussi interni sia negli arrivi dall'estero verso grandi città d'arte e piccoli borghi. L'immagine al lato, costituisce il documento ufficiale UNESCO della Carta con l'individuazione dei limiti della property e della buffer zone della Val d'Orcia proposti e successivamente ratificati. Le direttrici raggiera individuano porzioni di territorio verso i poli attrattori che non superano i 40 Km di distanza.

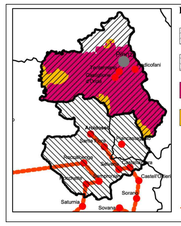

LEGENDA

- Comprensorio della Val d'Orcia e della Val d'Asso
- Comprensorio del Monte Amiata
- Property WHS Val d'Orcia (n.1026 rev - 2004)
- Buffer zone WHS Val d'Orcia (ref. 1026 - 2004)
- WHS Centro Storico di Pienza (ref. 789 - 1996)
- Comuni con presenze di architetture fortificate di epoca Aldobrandesca (sec. XI)
- Itinerario delle architetture fortificate presenti nella provincia di Grosseto

COMUNE DI ARCIDOSSO

Provincia di Grosseto

Interventi di riqualificazione e valorizzazione

dell'area "La Fratta" sottostante le Mura del Centro Storico

(Determina Dirigenziale n° 20 del 31/01/2022)

PROGETTO ESECUTIVO

1. INQUADRAMENTO

OGGETTO: Inquadramento Storico	Elaborato: 3
Committente: Comune di Arcidosso (GR)	**Scala:** Varie
Il Sindaco: Dott. Jacopo Marini	**Data:** Aprile 2022
Responsabile Unico del Procedimento: Ing. Simone Savelli	**Aggiornamento:**
Ingegneria idraulica: Ing. Ferdinando Campagnuolo	**Revisione:**
Ingegneria strutturale: Ing. Nicola Bracale	
Illuminotecnica: Ing. Santo Restino	
Elaborati economici: P.T.I. Progetti Territoriali Integrati S.r.l.	**File :** TAV 3_IST.dwg

Rilievi specialistici:
VIRTUALGEO SERVIZI DI GEOMATICA
REGIONE CAMPANIA
POR FESR 2007-2013 - ASSE 2 - OBIETTIVO OPERATIVO 2.1 - LINEA DI INTERVENTO 2.1.1 - AZIONE 2.1.1.1 - "SOSTEGNO ALLA DIFFUSIONE DELLE TECNOLOGIE DELL'INFORMAZIONE E DELLA COMUNICAZIONE"
GEOMATICSCUBE

Progettazione e valutazioni economiche:
MAURIZIO DI STEFANO

Ing. Arch. Maurizio Di Stefano
Via Medina 5
80133 Napoli
maurizio.distefano@orlingua.it