**PERIMETRO TERRITORIO COMUNALE (frazioni escluse)** *Fonte: Google Maps*

Perimetrazione del Comune di Arcidosso (GR)
Perimetrazione ambito di intervento

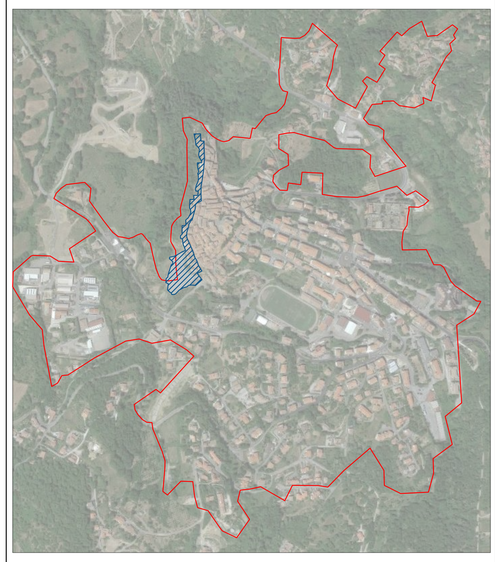

**PERIMETRAZIONE AMBITO DI INTERVENTO SU AEROFOTOGRAMMETRIA** **scala 15000**

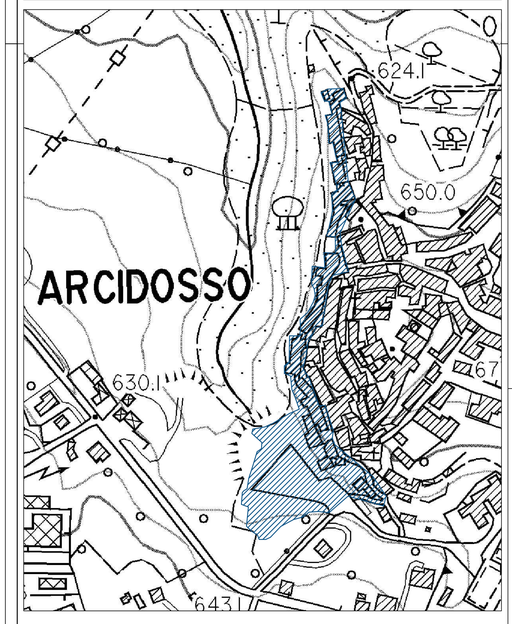


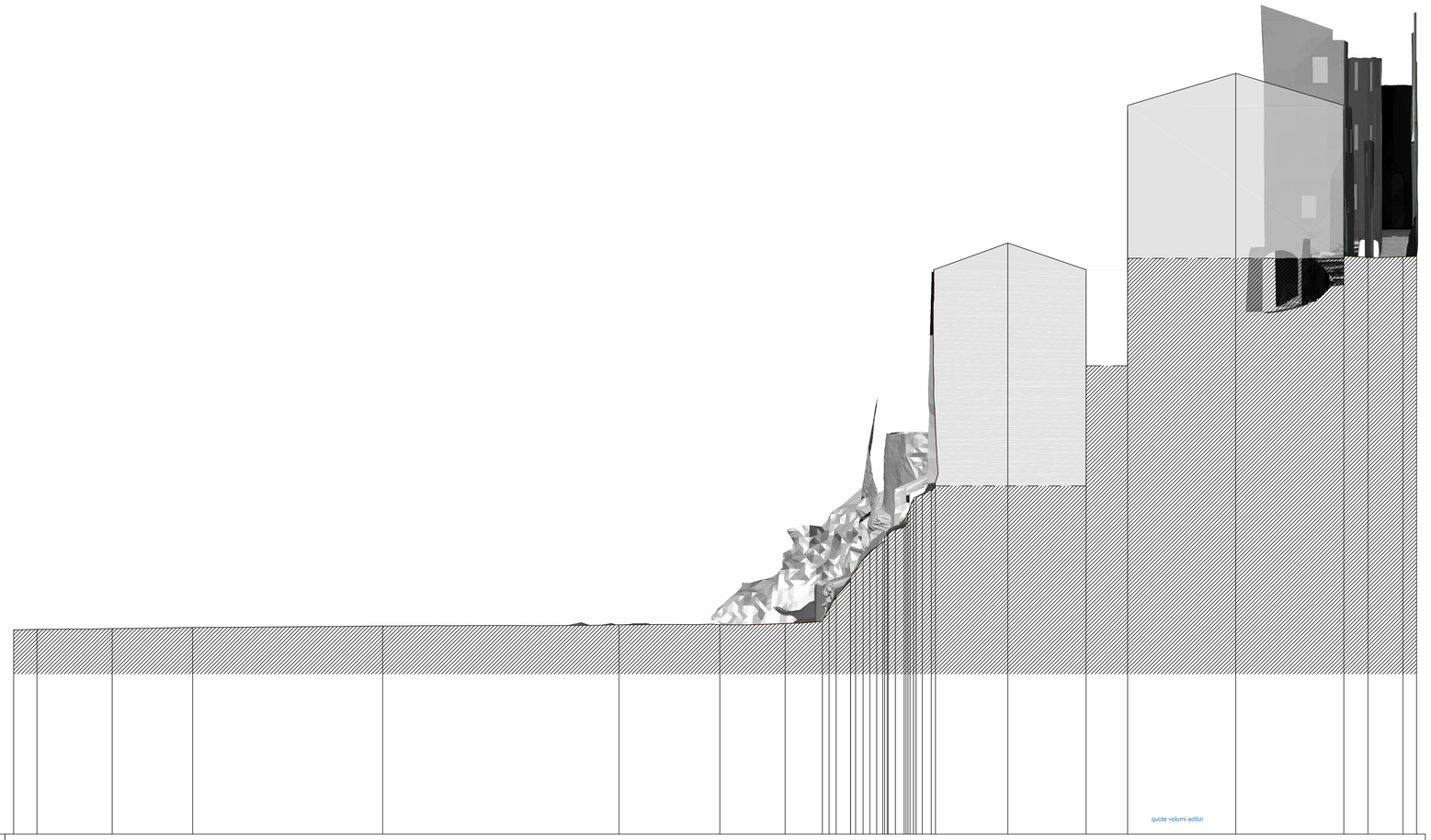


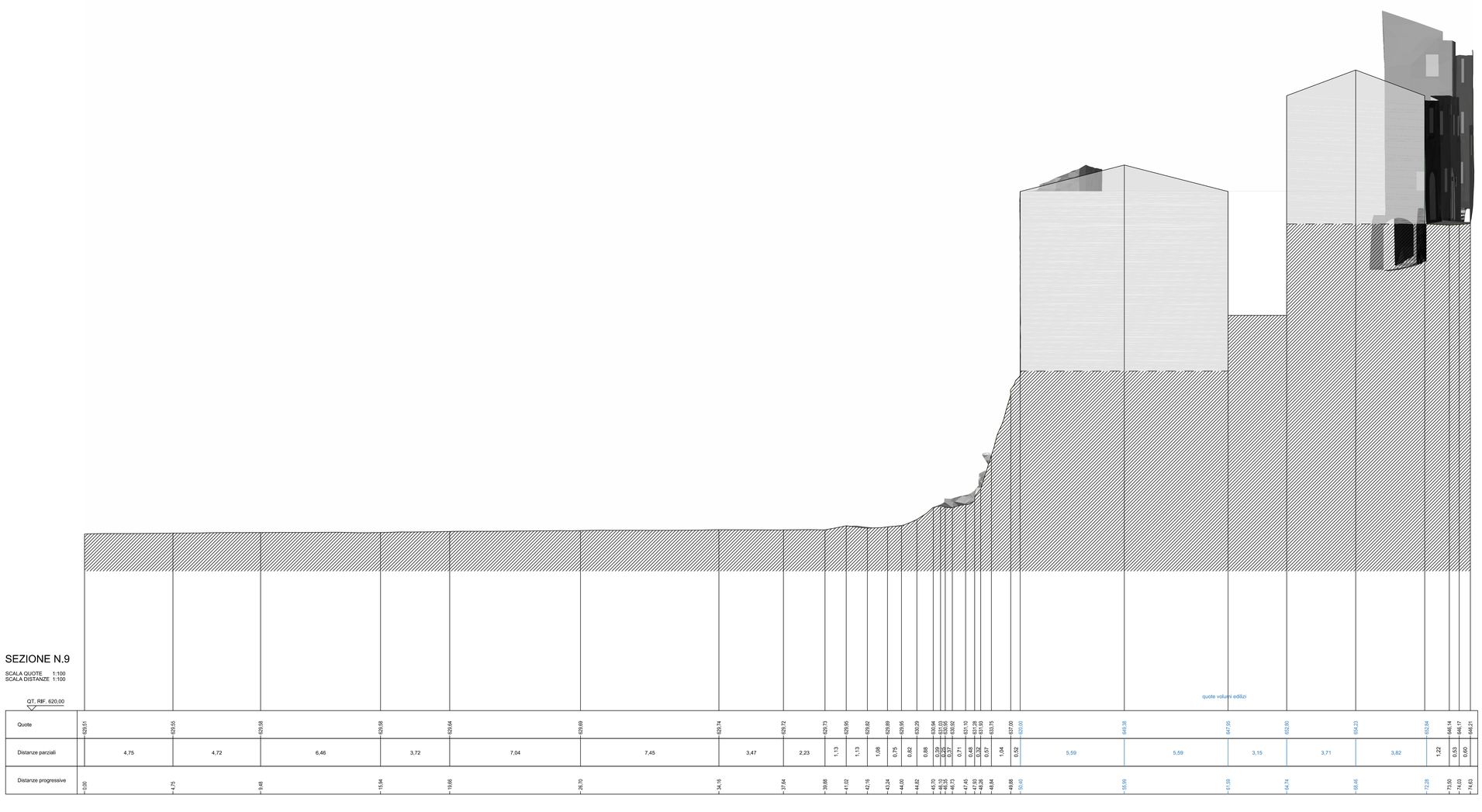


**COMUNE DI ARCIDOSSO**
**Provincia di Grosseto**
**Interventi di riqualificazione e valorizzazione**
**dell'area "La Fratta"sottostante le Mura del Centro Storico**
(Determina Dirigenziale n° 20 del 31/01/2022)
**PROGETTO ESECUTIVO**

**2. RILIEVI SPECIALISTICI E DIAGNOSTICA**
**2.1 RILIEVO TOPOGRAFICO**

| | |
|---|---|
| **OGGETTO:** **Rilievo Topografico: Sezioni S03** | **Elaborato:** 11 |
| **Committente: Comune di Arcidosso (GR)** | **Scala: 1:100** |
| **Il Sindaco: Dott. Jacopo Marini** | **Data: Aprile 2022** |
| **Responsabile Unico del Procedimento: Ing. Simone Savelli** | **Aggiornamento:** |
| **Ingegneria idraulica: Ing. Ferdinando Campagnuolo** | **Revisione:** |
| **Ingegneria strutturale: Ing. Nicola Bracale** | |
| **Illuminotecnica: Ing. Santo Restino** | |
| **Elaborati economici:** **P.T.I. Progetti Territoriali Integrati S.r.l.** | **File : TAV 11_RITO.06.dwg** |

*Rilievi specialistici:*
VIRTUALGEO
Via Medina, 40 - 80133 Napoli
Tel. 081 5524910 - Fax 081 5524654
C.F. e P.IVA 07370750639 - www.virtualgeo.it
Iscrizione Albo Imprese Artigiane N. 1038 del 30/09/2008
GEOMATICSCUBE

*Progettazione e valutazioni economiche:*
MAURIZIO DI STEFANO

**Ing. Arch. Maurizio Di Stefano**
*Via Medina 5*
*80133 Napoli*
*maurizio.distefano@ordingna.it*